

**ОБЩЕСТВО С ОГРАНИЧЕННОЙ ОТВЕТСТВЕННОСТЬЮ**

**“АльфА-Проект”**

656043, г. Барнаул, ул. Интернациональная, 72 офис 301 тел./факс (8-3852) 55-59-40

ИНН/КПП 2221183589/222101001

---

Свидетельство о допуске к видам работ по подготовке проектной документации, которые оказывают влияние на безопасность объектов капитального строительства

№П-007-2221183589-0197-5

Регистрационный номер СРО-П-007-29052009

**ПРОЕКТ**

**ПО ВНЕСЕНИЮ ИЗМЕНЕНИЙ В ПРОЕКТ МЕЖЕВАНИЯ ЗАСТРОЕННОЙ ТЕРРИТОРИИ В  
ГРАНИЦАХ КАДАСТРОВОГО КВАРТАЛА 22:63:040331, ОГРАНИЧЕННОГО  
УЛИЦЕЙ МАТРОСОВА, УЛИЦЕЙ СОВЕТСКОЙ АРМИИ, УЛИЦЕЙ ТЕЛЕФОННОЙ  
И УЛИЦЕЙ АНТОНА ПЕТРОВА В ГОРОДЕ БАРНАУЛЕ (КВАРТАЛ 869А), В ОТНОШЕНИИ  
ЗЕМЕЛЬНОГО УЧАСТКА ПО АДРЕСУ: ГОРОД БАРНАУЛ. УЛИЦА МАТРОСОВА, 218А**

**МАТЕРИАЛЫ ПО ОБОСНОВАНИЮ**

**Раздел 1 Текстовая часть**

**Раздел 2 Графическая часть**

**ШИФР: МК-1/11-22:63:040331-ПМИ 08.2025**

Барнаул 2025 г.

**ОБЩЕСТВО С ОГРАНИЧЕННОЙ ОТВЕТСТВЕННОСТЬЮ**

**“АльфА-Проект”**

656043, г. Барнаул, ул. Интернациональная, 72 офис 301 тел./факс (8-3852) 55-59-40

ИНН/КПП 2221183589/222101001

Свидетельство о допуске к видам работ по подготовке проектной документации, которые оказывают влияние на безопасность объектов капитального строительства

№П-007-2221183589-0197-5

Регистрационный номер СРО-П-007-29052009

## **ПРОЕКТ**

**ПО ВНЕСЕНИЮ ИЗМЕНЕНИЙ В ПРОЕКТ МЕЖЕВАНИЯ ЗАСТРОЕННОЙ ТЕРРИТОРИИ В  
ГРАНИЦАХ КАДАСТРОВОГО КВАРТАЛА 22:63:040331, ОГРАНИЧЕННОГО  
УЛИЦЕЙ МАТРОСОВА, УЛИЦЕЙ СОВЕТСКОЙ АРМИИ, УЛИЦЕЙ ТЕЛЕФОННОЙ  
И УЛИЦЕЙ АНТОНА ПЕТРОВА В ГОРОДЕ БАРНАУЛЕ (КВАРТАЛ 869А), В ОТНОШЕНИИ  
ЗЕМЕЛЬНОГО УЧАСТКА ПО АДРЕСУ: ГОРОД БАРНАУЛ. УЛИЦА МАТРОСОВА, 218А**

**МАТЕРИАЛЫ ПО ОБОСНОВАНИЮ**

**Раздел 1 Текстовая часть**

**Раздел 2 Графическая часть**

**ШИФР: МК-1/11-22:63:040331-ПМИ 08.2025**

Директор

А.С. Тремасов

Выполнил

В.В. Ломакин



Барнаул 2025 г.

## СОДЕРЖАНИЕ

### 1. ТЕКСТОВАЯ ЧАСТЬ

- ВВЕДЕНИЕ. ОБЩИЕ ПОЛОЖЕНИЯ;
- РАСЧЕТ НОРМАТИВНЫХ РАЗМЕРОВ ОБРАЗУЕМЫХ (ИЗМЕНЯЕМЫХ) ЗЕМЕЛЬНЫХ УЧАСТКОВ;
- СВЕДЕНИЯ О ГРАНИЦАХ ТЕРРИТОРИИ, В ОТНОШЕНИИ КОТОРОЙ УТВЕРЖДЕН ПРОЕКТ МЕЖЕВАНИЯ;
- ПЕРЕЧЕНЬ НОРМАТИВНО-ПРАВОВОЙ ДОКУМЕНТАЦИИ.

### 2. ГРАФИЧЕСКАЯ ЧАСТЬ

- ЧЕРТЕЖ ОПОРНОГО ПЛАНА, содержащий сведения согласно п.7 ст.43 Градостроительно-го кодекса РФ.

### 3. ПРИЛОЖЕНИЯ

- ЧЕРТЕЖ МЕЖЕВЫХ ГРАНИЦ, УТВЕРЖДЕННОГО ПРОЕКТА МЕЖЕВАНИЯ;

|            |      |         |       |       |      |   |  |                                     |      |        |
|------------|------|---------|-------|-------|------|---|--|-------------------------------------|------|--------|
|            |      |         |       |       |      | МК-1/11-22:63:040331-ПМИ 08.2025  |  |                                     |      |        |
|            |      |         |       |       |      |   |  |                                     |      |        |
|            |      |         |       |       |      |   |  |                                     |      |        |
|            |      |         |       |       |      | Проект по внесению изменений в проект межевания застроенной территории в границах кадастрового квартала 22:63:040331, ограниченного улицей Матросова, улицей Советской Армии, улицей Телефонной и улицей Антона Петрова в городе Барнауле (квартал 869А), в отношении земельного участка по адресу: город Барнаул. улица Матросова,218а |  |                                     |      |        |
| Изи.       | Кол. | Лист    | №док. | Подп. | Дата |   |  |                                     |      |        |
|            |      |         |       |       |      | Материалы по обоснованию<br>Раздел 1  |  | Стадия                              | Лист | Листов |
| Нач.отдела |      | Ломакин |       |       |      |   |  | П                                   | 3    |        |
| Выполнил   |      | Ломакин |       |       |      |   |  |                                     |      |        |
|            |      |         |       |       |      | Содержание  |  | ООО<br>"АльфА-ПроектТ"<br>г.Барнаул |      |        |
|            |      |         |       |       |      |   |  |                                     |      |        |
|            |      |         |       |       |      |   |  |                                     |      |        |

## ВВЕДЕНИЕ. ОБЩИЕ ПОЛОЖЕНИЯ.

Проект по внесению изменений в проект межевания застроенной территории в границах кадастрового квартала 22:63:040331, ограниченного улицей Матросова, улицей Советской Армии, улицей Телефонной и улицей Антона Петрова в городе Барнауле (квартал 869А), в отношении земельного участка по адресу: город Барнаул, улица Матросова, 218а выполнен по обращению Злобина В.А., и ООДД Железнодорожного района города Барнаула "СИГНАЛ" в соответствии с Градостроительным и Земельным кодексами Российской Федерации, постановлением Правительства Российской Федерации от 02.02.2024 №112, Правилами землепользования и застройки городского округа - города Барнаула Алтайского края, постановлением администрации города Барнаула от 19.06.2025 №858.

Внесение изменений в проект межевания касается только границ земельного участка по улице Матросова, 218а. Границы иных участков и показатели утвержденного проекта межевания остаются без изменений.

В соответствии с Правилами землепользования и застройки городского округа - города Барнаула Алтайского края участок расположен в многофункциональной общественно-деловой территориальной зоне - ОД-1.

Категория земель – земли населенных пунктов.

На территории проектирования расположены здания и сооружения банного комплекса. По участку проходят транзитные инженерные сети.

Согласно положениям Генерального плана городского округа - города Барнаула Алтайского края на участке проектирования:

- особо охраняемые природные территории местного и регионального значения отсутствуют;
- памятники истории и культуры федерального и регионального значения отсутствуют;
- границы лесов и лесных земель отсутствуют.

Территория проектирования расположена в 3,4,5 и 6 подзонах приаэродромной территории - аэродрома Барнаул (Михайловка).

Границы зон с особыми условиями использования территорий указаны на чертеже – лист 1.

**Исходными данными для разработки настоящего проекта послужили следующие материалы:**

- проект межевания застроенной территории в границах кадастрового квартала 22:63:040331, ограниченного улицей Матросова, улицей Советской Армии, улицей Телефонной и улицей Антона Петрова в городе Барнауле (квартал 869А), утвержденный постановлением администрации города Барнаула от 28.11.2011 №3601(в редакции постановления от 01.08.2024 №1277);

|      |         |      |        |         |      |                                  |      |
|------|---------|------|--------|---------|------|----------------------------------|------|
|      |         |      |        |         |      | МК-1/11-22:63:040331-ПМИ 08.2025 | Лист |
|      |         |      |        |         |      |                                  | 4    |
| Изм. | Кол. уч | Лист | № док. | Подпись | Дата |                                  |      |



- топооснова земельного участка М 1:500, предоставленная заказчиком актуальная на июнь 2025 года;
- сведения филиала ФГИС ЕГРН актуальные на июль 2025 года;
- сведения ИСОГД предоставленные комитетом по строительству, архитектуре и развитию города администрации г. Барнаула актуальные на июль 2025 года.

**Целью** подготовки проекта межевания является определение местоположения границ образуемого земельного участка по ул. Матросова, 218а для эксплуатации зданий бытового назначения, из земель, которые находятся в государственной или муниципальной собственности и не предоставлены гражданам и юридическим лицам.

**Материалы по обоснованию проекта межевания территории включает в себя чертежи, на которых отображаются:**

- 1) границы существующих земельных участков;
- 2) границы зон с особыми условиями использования территорий;
- 3) местоположение существующих объектов капитального строительства.

#### РАСЧЕТ НОРМАТИВНЫХ РАЗМЕРОВ ОБРАЗУЕМЫХ (ИЗМЕНЯЕМЫХ) ЗЕМЕЛЬНЫХ УЧАСТКОВ.

Расчет нормативной площади :ЗУ1 произведен в соответствии с приложением Д, таблица Д.1 СП 42.13330.2016 «Свод правил. Градостроительство. Планировка и застройка городских и сельских поселений».

На участке располагается банный комплекс

Для бань установлены площади от 0,2 до 0,4 га на объект.

Проектом принята площадь земельного участка 759,00м<sup>2</sup> (0,0759 га).

Площадь застройки участка – 191 м<sup>2</sup>. Процент застройки территории  $191 \times 100 / 759 = 25\%$ .

Формирование границ :ЗУ1 обусловлено:

- с северо-западной стороны границей кадастрового земельного участка 22:63:040331:458 (точки 1-5);
- с северо-восточной стороны неразграниченной территорией и границами кадастровых земельных участков 22:63:040331:19, 22:63:040331:8 (точки 5-10);
- с юго-восточной стороны границами кадастровых земельных участков 22:63:040331:18, 22:63:040331:6 (точки 10-19);
- с юго-западной стороны границей кадастрового земельного участка 22:63:040331:6 (точки 19,20,1).

|      |         |      |        |         |      |                                  |      |
|------|---------|------|--------|---------|------|----------------------------------|------|
|      |         |      |        |         |      | МК-1/11-22:63:040331-ПМИ 08.2025 | Лист |
|      |         |      |        |         |      |                                  | 5    |
| Изм. | Кол. уч | Лист | № док. | Подпись | Дата |                                  |      |

**СВЕДЕНИЯ О ГРАНИЦАХ ТЕРРИТОРИИ, В ОТНОШЕНИИ КОТОРОЙ УТВЕРЖДЕН  
ПРОЕКТ МЕЖЕВАНИЯ.**

Проект межевания застроенной территории в границах кадастрового квартала 22:63:040331, ограниченного улицей Матросова, улицей Советской Армии, улицей Телефонной и улицей Антона Петрова в городе Барнауле (квартал 869А), утвержденный постановлением администрации города Барнаула от 28.11.2011 №3601.

Границы территории, утвержденного проекта межевания, определены контурами красных линий квартала 869А, ограниченного улицей Матросова, улицей Советской Армии, улицей Телефонной и улицей Антона Петрова, действующих на момент разработки проекта межевания.

Границы территории вносимых изменений в проект межевания ограничены границами образуемого земельного участка :ЗУ1.

Перечень координат характерных точек границ, разрабатываемого проекта межевания в системе координат МСК-22.

| Номер точки | X         | Y          |
|-------------|-----------|------------|
| 1           | 601433,36 | 2384144,13 |
| 2           | 601439,47 | 2384153,16 |
| 3           | 601446,96 | 2384157,53 |
| 4           | 601447,28 | 2384157,99 |
| 5           | 601473,83 | 2384169,48 |
| 6           | 601473,10 | 2384171,16 |
| 7           | 601471,16 | 2384174,79 |
| 8           | 601466,94 | 2384182,59 |
| 9           | 601463,77 | 2384178,09 |
| 10          | 601453,14 | 2384185,61 |
| 11          | 601452,70 | 2384185,71 |
| 12          | 601451,31 | 2384185,02 |
| 13          | 601447,07 | 2384178,50 |
| 14          | 601443,89 | 2384178,14 |
| 15          | 601438,01 | 2384171,31 |
| 16          | 601433,19 | 2384170,64 |
| 17          | 601433,81 | 2384170,22 |
| 18          | 601437,91 | 2384165,74 |
| 19          | 601427,94 | 2384154,88 |
| 20          | 601430,56 | 2384149,72 |
| 1           | 601433,36 | 2384144,13 |

**ПЕРЕЧЕНЬ НОРМАТИВНО-ПРАВОВОЙ ДОКУМЕНТАЦИИ.**

1) Градостроительный кодекс РФ от 29.12.2004 № 190-ФЗ

|      |         |      |        |         |      |                                  |      |
|------|---------|------|--------|---------|------|----------------------------------|------|
|      |         |      |        |         |      | МК-1/11-22:63:040331-ПМИ 08.2025 | Лист |
|      |         |      |        |         |      |                                  | 6    |
| Изм. | Коп. уч | Лист | № док. | Подпись | Дата |                                  |      |

- 2) Земельный кодекс РФ от 25.10.2001 №136-ФЗ
- 3) Постановление Правительства Российской Федерации от 02.02.2024 №112;
- 4) Правила землепользования и застройки городского округа - города Барнаула от 25.12.2019 №447 (актуальная редакция);
- 5) СП 42.13330.2016 «Свод правил. Градостроительство. Планировка и застройка городских и сельских поселений».

**ПРИЛОЖЕНИЯ.**

|      |         |      |        |         |      |                                  |      |
|------|---------|------|--------|---------|------|----------------------------------|------|
|      |         |      |        |         |      | МК-1/11-22:63:040331-ПМИ 08.2025 | Лист |
|      |         |      |        |         |      |                                  | 7    |
| Изм. | Кол. уч | Лист | № док. | Подпись | Дата |                                  |      |



АДМИНИСТРАЦИЯ ГОРОДА БАРНАУЛА

## ПОСТАНОВЛЕНИЕ

От 19.06.2025

№ 858

О подготовке проекта по внесению изменений в проект межевания застроенной территории в границах кадастрового квартала 22:63:040331, ограниченного улицей Матросова, улицей Советской Армии, улицей Телефонной и улицей Антона Петрова в городе Барнауле (квартал 869А), в отношении земельного участка по адресу: город Барнаул, улица Матросова, 218а

В соответствии с Градостроительным кодексом Российской Федерации, постановлением Правительства Российской Федерации от 02.02.2024 №112 «Об утверждении Правил подготовки документации по планировке территории, подготовка которой осуществляется на основании решений уполномоченных федеральных органов исполнительной власти, исполнительных органов субъектов Российской Федерации и органов местного самоуправления, принятия решения об утверждении документации по планировке территории, внесения изменений в такую документацию, отмены такой документации или ее отдельных частей, признания отдельных частей такой документации не подлежащими применению, а также подготовки и утверждения проекта планировки территории в отношении территорий исторических поселений федерального и регионального значения», решением Барнаульской городской Думы от 25.12.2019 №447 «Об утверждении Правил землепользования и застройки городского округа – города Барнаула Алтайского края» (далее – Правила), рассмотрев обращение Злобина В.А. от 15.05.2025 №1263, письмо Общественной организации Добровольной дружины Железнодорожного района города Барнаула

«СИГНАЛ» от 15.05.2025 №1264, администрация города Барнаула постановляет:

1. Подготовить проект по внесению изменений в проект межевания застроенной территории в границах кадастрового квартала 22:63:040331, ограниченного улицей Матросова, улицей Советской Армии, улицей Телефонной и улицей Антона Петрова в городе Барнауле (квартал 869А), утвержденный постановлением администрации города от 28.11.2011 №3601 (в редакции постановления от 01.08.2024 №1277), в отношении земельного участка по адресу: город Барнаул, улица Матросова, 218а (далее – проект).

2. Утвердить задание на разработку проекта (приложение).

3. Комитету по строительству, архитектуре и развитию города (Тасюк Р.А.):

3.1. В течение 14 дней со дня опубликования постановления принимать от заинтересованных физических и юридических лиц предложения о порядке, сроках подготовки и содержании проекта;

3.2. В течение 15 рабочих дней со дня поступления в комитет по строительству, архитектуре и развитию города осуществить проверку разработанного проекта на соответствие требованиям документов территориального планирования, Правил (за исключением подготовки документации по планировке территории, предусматривающей размещение линейных объектов), лесохозяйственного регламента, положения об особо охраняемой природной территории в соответствии с программами комплексного развития систем коммунальной инфраструктуры, программами комплексного развития транспортной инфраструктуры, программами комплексного развития социальной инфраструктуры, нормативами градостроительного проектирования, комплексными схемами организации дорожного движения, требованиями по обеспечению эффективности организации дорожного движения, указанными в части 1 статьи 11 Федерального закона «Об организации дорожного движения в Российской Федерации и о внесении изменений в отдельные законодательные акты Российской Федерации», требованиями технических регламентов, сводов правил с учетом материалов и результатов инженерных изысканий, границ территорий объектов культурного наследия, включенных в единый государственный реестр объектов культурного наследия (памятников истории и культуры) народов Российской Федерации, границ территорий выявленных объектов культурного наследия, границ зон с особыми условиями использования территорий, если иное не предусмотрено частью 10.2 статьи 45 Градостроительного кодекса Российской Федерации.

4. Срок действия постановления – два года со дня его принятия.

5. Комитету информационной политики (Андреева Е.С.) обеспечить опубликование постановления в газете «Вечерний Барнаул», официальном сетевом издании «Правовой портал администрации г.Барнаула» и размещение на официальном Интернет-сайте города Барнаула не позднее

трех дней со дня его подписания.

6. Контроль за исполнением постановления возложить на первого заместителя главы администрации города.

Глава города



В.Г. Франк

Приложение  
УТВЕРЖДЕНО  
постановлением  
администрации города  
от 19.06.2015 № 858

### ЗАДАНИЕ на разработку проекта

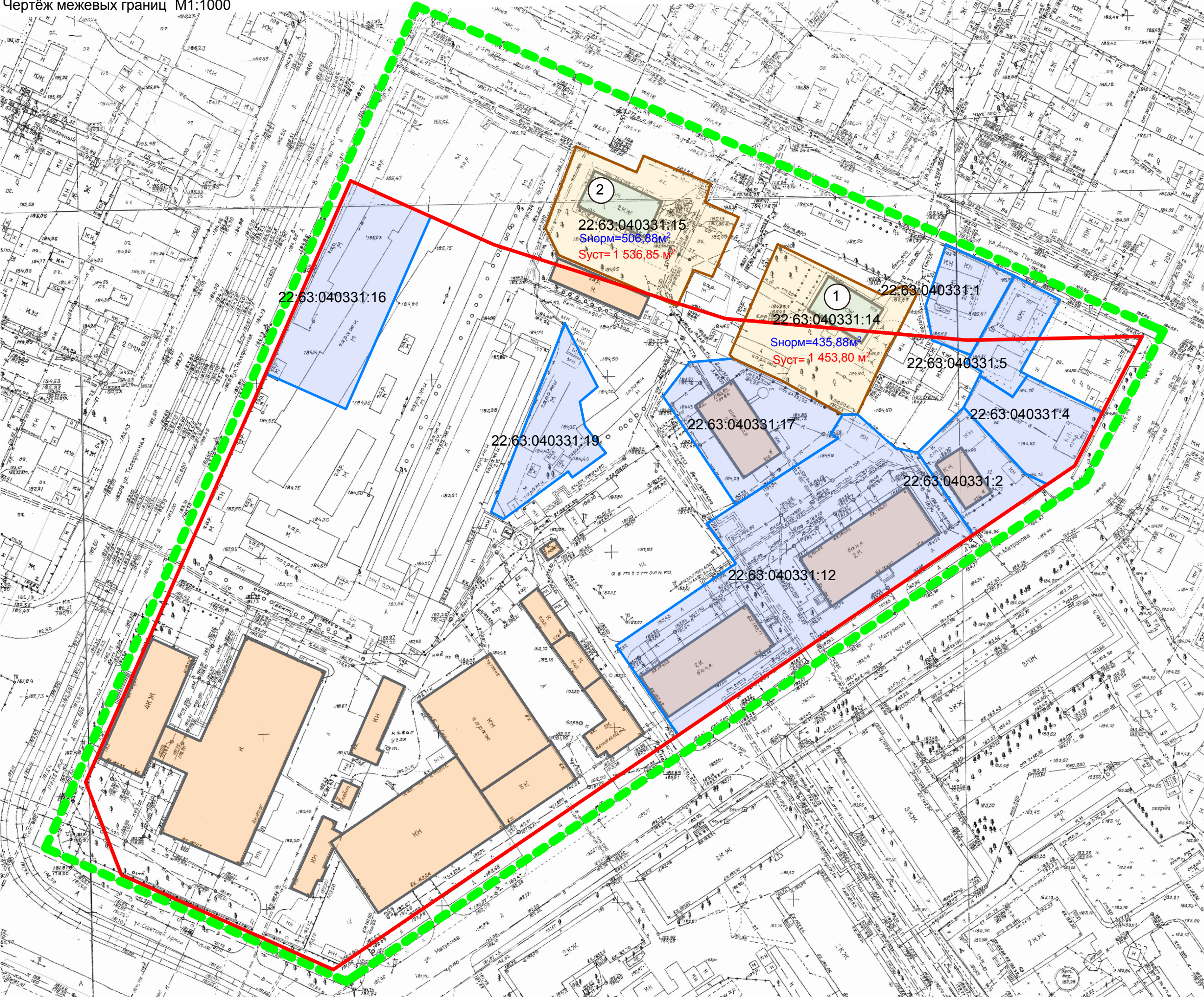
город Барнаул, улица Матросова, 218а

(наименование территории, наименование объекта (объектов) капитального строительства, для размещения которого (которых) подготавливается документация по планировке территории)

| № п/п | Наименование позиции   | Содержание   |
|-------|--|--|
| 1     | 2  | 3  |
| 1.    | Вид разрабатываемой документации по планировке территории  | Проект межевания территории в виде отдельного документа  |
| 2.    | Инициатор подготовки документации по планировке территории   | Злобин В.А.;<br>Общественная организация<br>Добровольная дружина<br>Железнодорожного района города<br>Барнаула «СИГНАЛ»;<br>ОГРН: 1022240527638;<br>дата внесения в ЕГРЮЛ:<br>21.12.2002;<br>Алтайский край, город Барнаул,<br>улица Матросова, 218а |
| 3.    | Источник финансирования работ по подготовке документации по планировке территории  | Собственные средства<br>инициаторов подготовки<br>документации по планировке<br>территории   |
| 4.    | Вид и наименование планируемого к размещению объекта капитального строительства, его основные характеристики (назначение, местоположение, площадь объекта капитального строительства и др.)            | Размещение объектов капитального строительства не планируется  |
| 5.    | Поселения, муниципальные округа, городские округа, муниципальные районы, субъекты Российской Федерации, в отношении территорий которых осуществляется подготовка документации по планировке территории | Алтайский край, городской округ – город Барнаул  |
| 6.    | Состав документации по планировке территории   | Проект межевания территории, задание на разработку документации по планировке территории   |
| 7.    | Информация о земельных участках  | В отношении территории, в  |

| 1  | 2   | 3   |
|----|---|---|
|    | (при наличии), включенных в границы территории, в отношении которой планируется подготовка документации по планировке территории, а также об ориентировочной площади такой территории | границах которой планируется подготовка документации по планировке территории, учтенные в Едином государственном реестре недвижимости земельные участки отсутствуют |
| 8. | Цель подготовки документации по планировке территории   | Определение местоположения границ образуемого земельного участка  |





Условные обозначения:

- Границы земельных  
участков не подлежащих межеванию
- Границы застроенных  
земельных участков требующих уточнения  
при межевании
- Предлагаемая красная линия
- Граница территории  
разработки проекта межевания
- 22:63:040331:1

Кадастровый номер земельного участка

Примечание:

Линия отступа от красных линий в целях определения места допустимого размещения зданий, строений, сооружений совпадает с красной линией

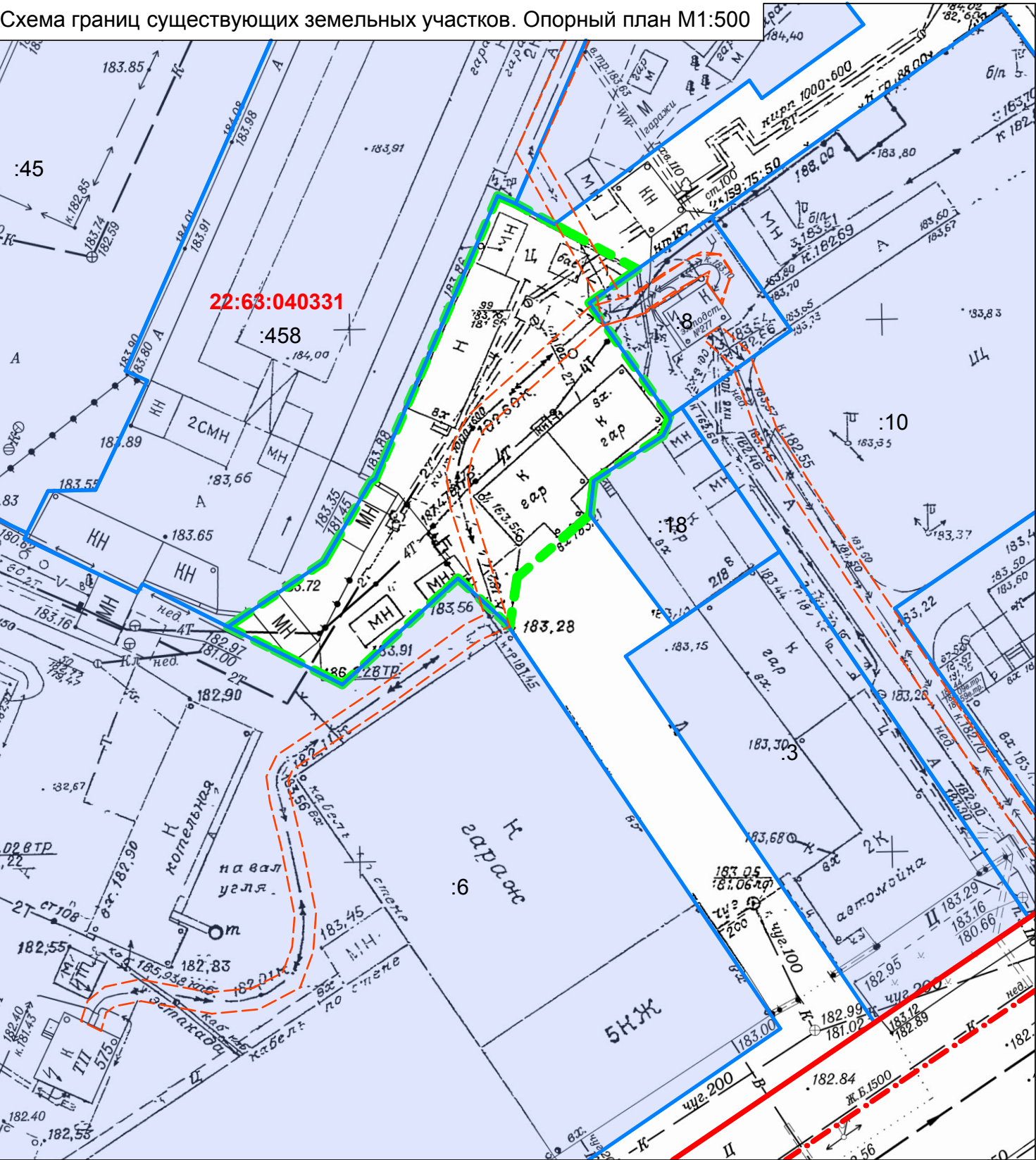
Расчетная таблица земельных участков многоквартирных жилых домов квартала № 22:63:040331

| № п/п | Наименование объекта    | Кадастровый номер | Этажность | Год постройки | Наименование нормативного документа | Удельный показатель земельной доли | Фактическая площадь земельного участка по материалам инвентаризации,м² | Нормативная площадь земельного участка,м² | Предлагаемая (уточненная) площадь земельного участка, м² |
|-------|-------------------------|-------------------|-----------|---------------|-------------------------------------|------------------------------------|--|---|--|
| 1     | ул. Антона Петрова, 105 | 22:63:040331:14   | 2         | 1992          | СНиП 2.07.01-89*                    | 1,85                               | 1448,66  | 435,88                                    | 1453,80  |
| 2     | ул. Антона Петрова, 107 | 22:63:040331:15   | 2         | 1989          | СНиП 2.07.01-89*                    | 1,85                               | 15368,85   | 506,88                                    | 1536,85  |

|             |        |          |        |         |      |  |  |                                  |      |        |
|-------------|--------|----------|--------|---------|------|--|--|----------------------------------|------|--------|
|             |        |          |        |         |      | МК-1/11-22:63:040331-ПМ  |  |                                  |      |        |
|             |        |          |        |         |      | Проект межевания застроенной территории в границах кадастрового квартала 22:63:040331, ограниченного улицей Матросова, улицей Советской Армии, улицей Телефонная и улицей Антона Петрова в городе Барнауле (кв.869А) |  |                                  |      |        |
|             |        |          |        |         |      |  |  |                                  |      |        |
| ИЗМ.        | КОЛ.УЧ | ЛИСТ     | № ДОК. | ПОДПИСЬ | ДАТА |  |  |                                  |      |        |
| ГИП         |        | Тремасов |        |         |      |  |  | СТАДИЯ                           | ЛИСТ | ЛИСТОВ |
| Нач. отдела |        | Ломакин  |        |         |      |  |  | П                                | 2    |        |
| Выполнил    |        | Ященко   |        |         |      |  |  |                                  |      |        |
|             |        |          |        |         |      | Чертёж межевых границ М1:1000<br>Расчетная таблица земельных участков  |  | ООО "Альфа-Проект"<br>г. Барнаул |      |        |
|             |        |          |        |         |      |  |  |                                  |      |        |



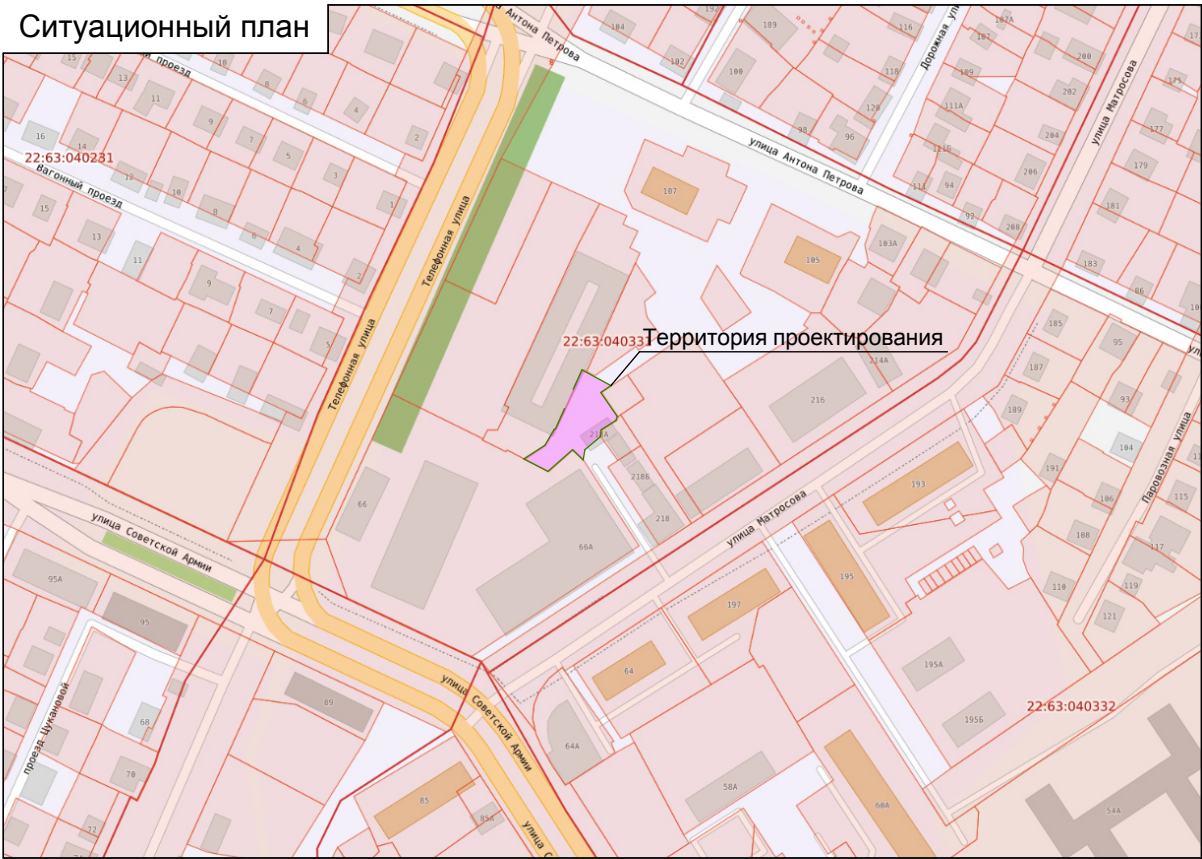
Схема границ существующих земельных участков. Опорный план М1:500



Условные обозначения:

|  |   |                           |  |
|--|---|---------------------------|--|
|  | Границы существующих земельных участков |                           | Граница территории разработки проекта межевания          |
|  | Красная линия                           |                           | Границы зон с особыми условиями использования территории |
|  | Граница кадастрового квартала           | <b>22:63:040331</b><br>:8 | Кадастровый номер квартала /земельного участка           |

Ситуационный план



Согласно положениям Генерального плана городского округа - города Барнаула Алтайского края на участке проектирования:

- особо охраняемые природные территории местного и регионального значения отсутствуют;
- памятники истории и культуры федерального и регионального значения отсутствуют;
- границы лесов и лесных земель отсутствуют.

Территория проектирования расположена в 3,4,5 и 6 подзонах приаэродромной территории -аэродрома Барнаул (Михайловка).

Границы зон с особыми условиями использования территорий указаны на чертеже - лист 1.

|             |          |         |         |         |      |   |        |                                  |        |
|-------------|----------|---------|---------|---------|------|---|--------|----------------------------------|--------|
|             |          |         |         |         |      | МК-1/11-22:63:040331-ПМИ 08.2025  |        |                                  |        |
|             |          |         |         |         |      | Проект по внесению изменений в проект межевания застроенной территории в границах кадастрового квартала 22:63:040331, ограниченного улицей Матросова, улицей Советской Армии, улицей Телефонной и улицей Антоны Петрова в городе Барнауле (квартал 869А), в отношении земельного участка по адресу: город Барнаул. улица Матросова,218а |        |                                  |        |
| ИЗМ.        | КОЛ.УЧ   | ЛИСТ    | Н ДОК.  | ПОДПИСЬ | ДАТА | Материалы по обоснованию<br>Раздел 2  | СТАДИЯ | ЛИСТ                             | ЛИСТОВ |
| Нач. отдела | Выполнил | Лوماкин | Лوماкин |         |      |   | П      | 1                                | 1      |
|             |          |         |         |         |      | Ситуационный план<br>Опорный план М1:500  |        | ООО "Альфа-Проект"<br>г. Барнаул |        |